



**КОМИТЕТ ИМУЩЕСТВЕННЫХ ОТНОШЕНИЙ
АДМИНИСТРАЦИИ ПЕРМСКОГО МУНИЦИПАЛЬНОГО ОКРУГА**

РЕШЕНИЕ

о размещении объектов № 1277

Пермский край
Пермский округ

16.05.2024

Комитет имущественных отношений администрации Пермского муниципального округа разрешает Акционерному обществу «Газпром газораспределение Пермь» (ИНН 5902183841, ОГРН 2125902017723, почтовый адрес: 614000, г. Пермь, ул. Петропавловская, 43)

размещение объекта «газопровод давлением до 1,2 Мпа, для размещения которого не требуется разрешения на строительство»

на землях государственная собственность на которые не разграничена

на срок 1 год.

Местоположение: Пермский край, Пермский муниципальный округ, п. Юго-Камский, ул. Чкалова, к дому 7.

Приложение: схема предполагаемых к использованию земель или части земельного участка.

Особые условия использования:

1. При размещении объекта учесть параметры ширины проезда улично-дорожной сети, во избежание сужения полосы отвода дороги.
2. Получение разрешения на производство земляных работ.

Заместитель председателя комитета



(подпись, печать)

М.В. Королева

Схема предполагаемых к использованию земель или части земельного участка

Объект: Газопровод давлением до 1.2 Мпа. для размещения которого не требуется разрешения на строительство

Местоположение: расположенных по адресу: Пермский край, Пермский м.о., п. Юго-Камский, ул. Чкалова, к дому 7

Каталог координат, м

Площадь земель или части земельного участка, кв.м.: 416

Категория земель: земли населенных пунктов

Вид разрешенного использования: -


Описание границ смежных землепользователей:


От точки н1 до точки н3 - земельный участок с кадастровым номером 59:32:0100009:4910


От точки н3 до точки н1 - земли общего пользования

№ точки границы	X	Y
н1	485106.76	2192771.38
н2	485107.49	2192773.87
н3	485107.67	2192774.73
н4	485104.82	2192784.27
н5	485088.82	2192788.79
н6	485089.33	2192790.78
н7	485085.45	2192791.78
н8	485084.47	2192787.98
н9	485074.01	2192757.68
н10	485066.49	2192721.09
н11	485074.38	2192719.46
н12	485075.18	2192723.38
н13	485071.21	2192724.19
н14	485077.87	2192756.62
н15	485087.67	2192784.96
н16	485101.62	2192781.01
н17	485104.68	2192770.76
н1	485106.76	2192771.38

○ Условные обозначения:

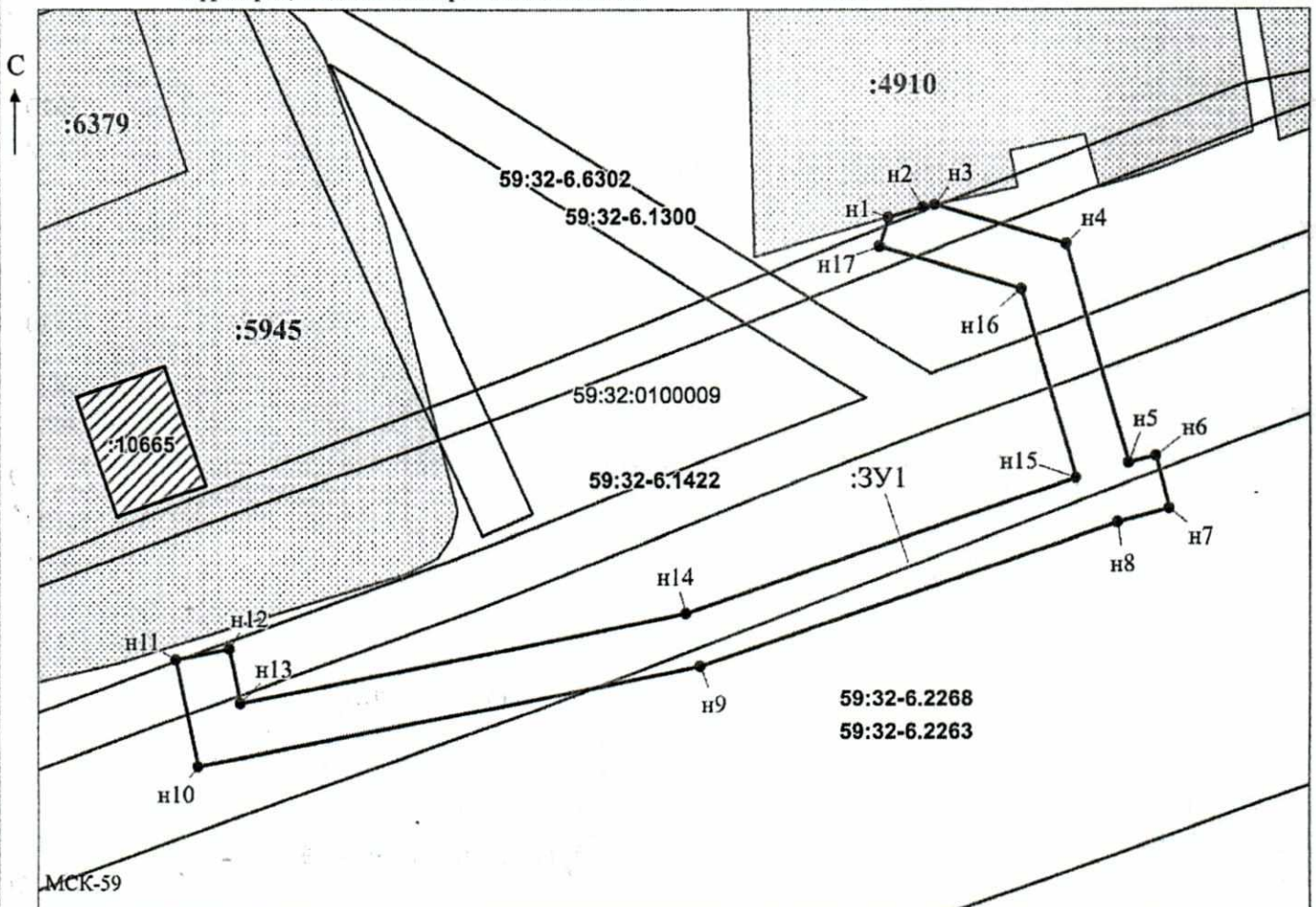
 - предполагаемый участок земель, на которых планируется размещение объекта

 :4910 - границы и номер земельного участка, сведения о которых внесены в ЕГРН

 :10665 - границы и номер объекта капитального строительства, сведения о которых внесены в ЕГРН :3У1

 - граница кадастрового квартала 59:32:0100009 - номер кадастрового квартала

 59:32-6.1422 - зоны с особыми условиями использования территории, сведения о которых внесены в ЕГРН ● н1 - характерная точка границ земель или части земельного участка



Заявитель: _____ / Офишкина И.В.
 МП (подпись, расшифровка подписи)
 (для юридических лиц и индивидуальных предпринимателей)

Масштаб 1:500